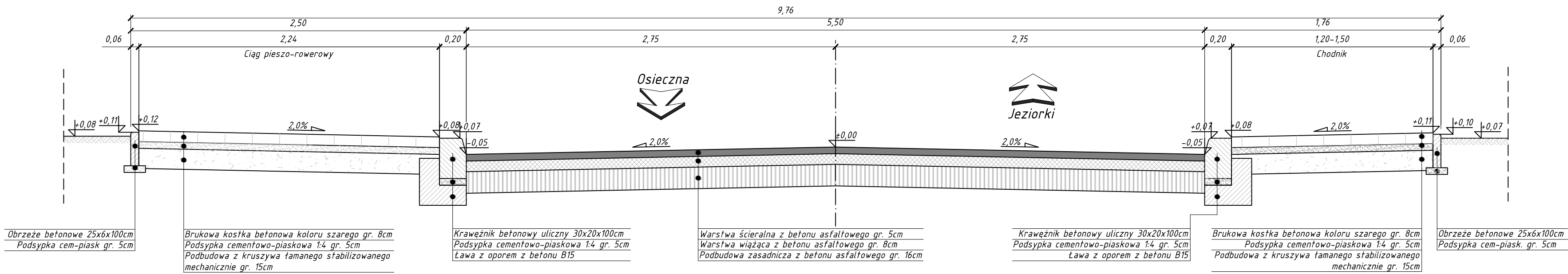
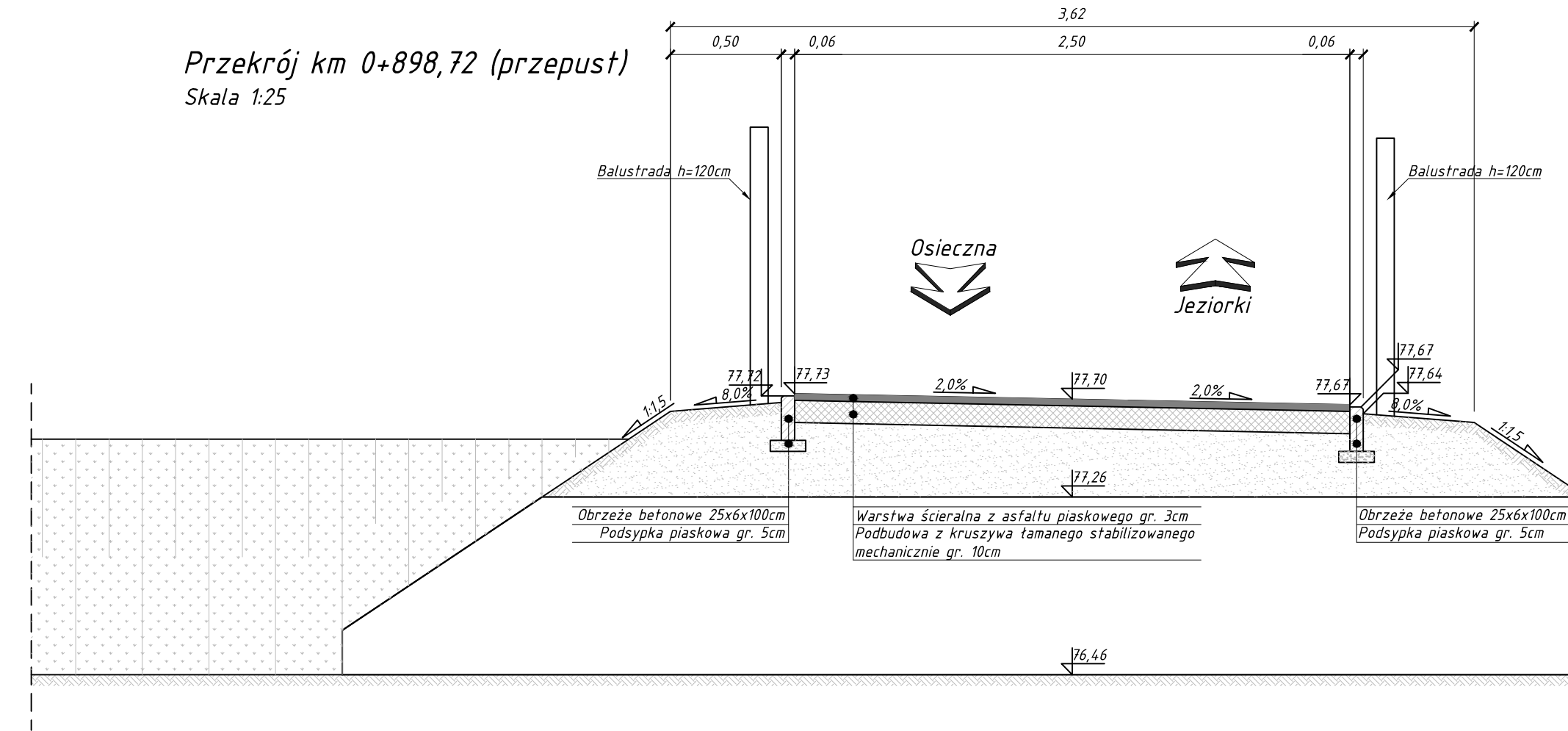


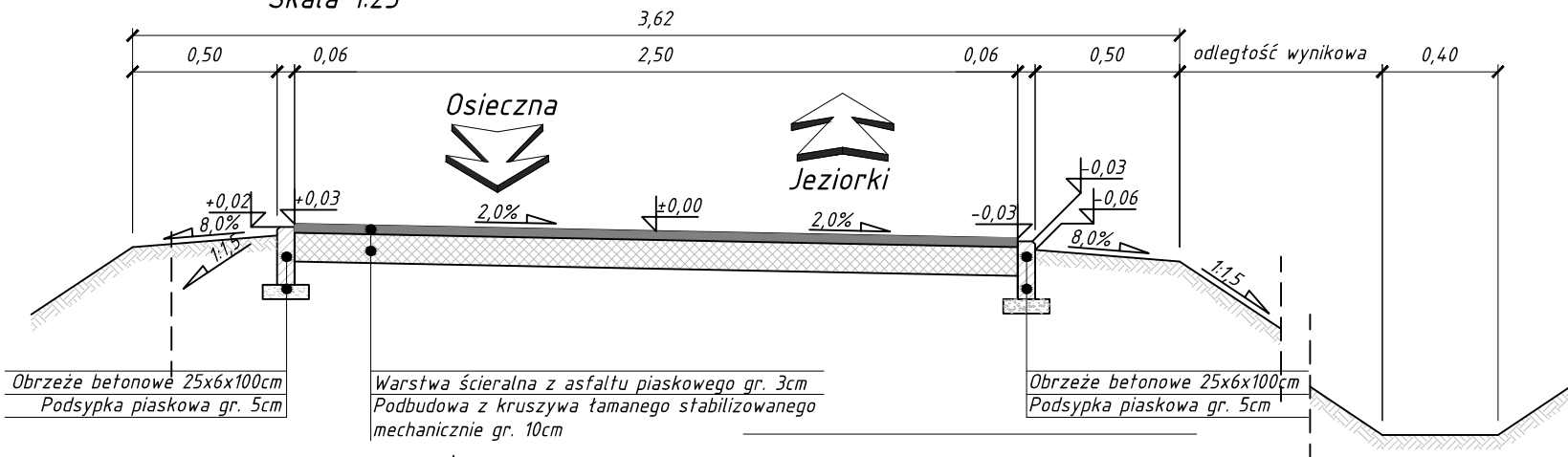
Typowy przekrój od km 0+000,00 do km 0+518,13
Skala 1:25



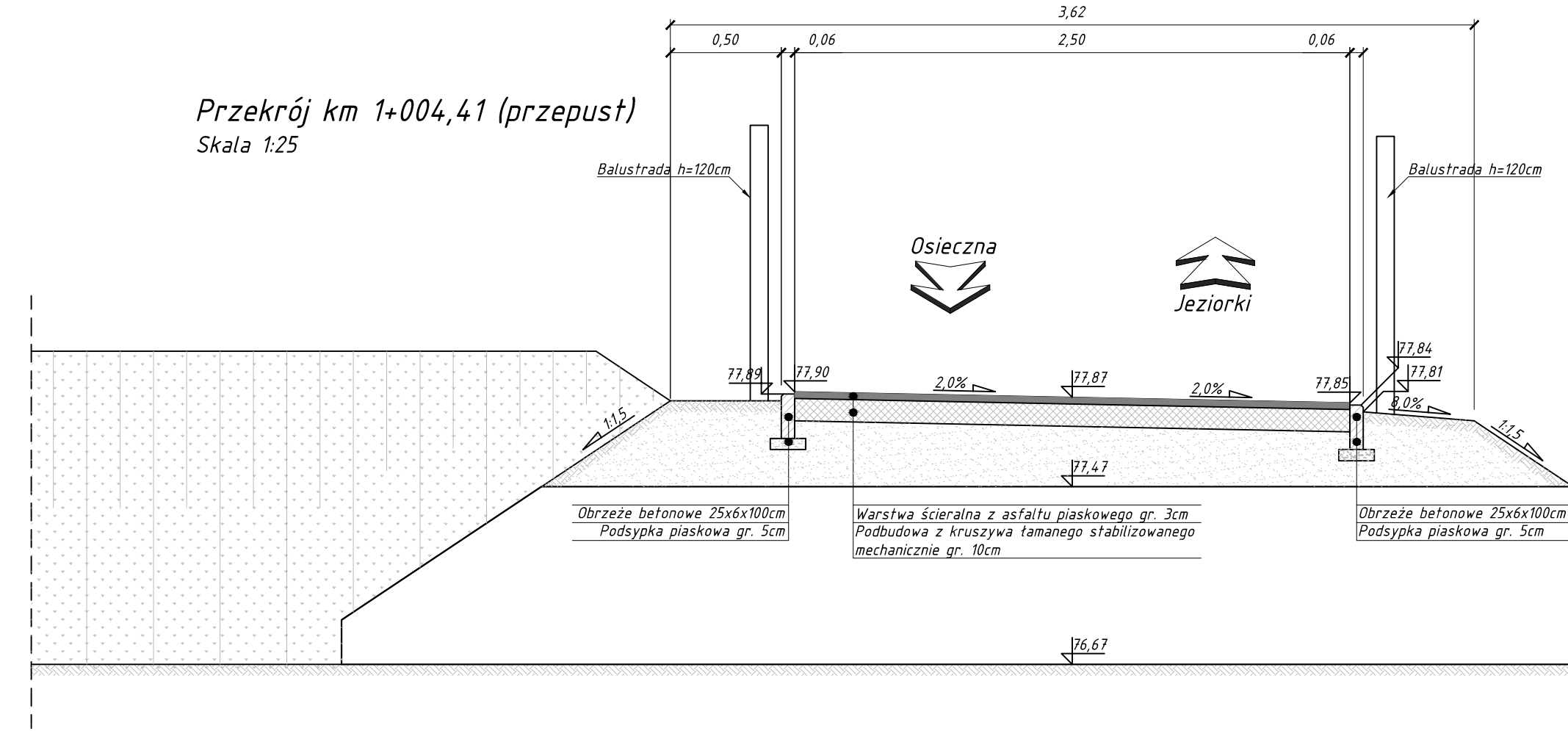
Przekrój km 0+898,72 (przepust)
Skala 1:25



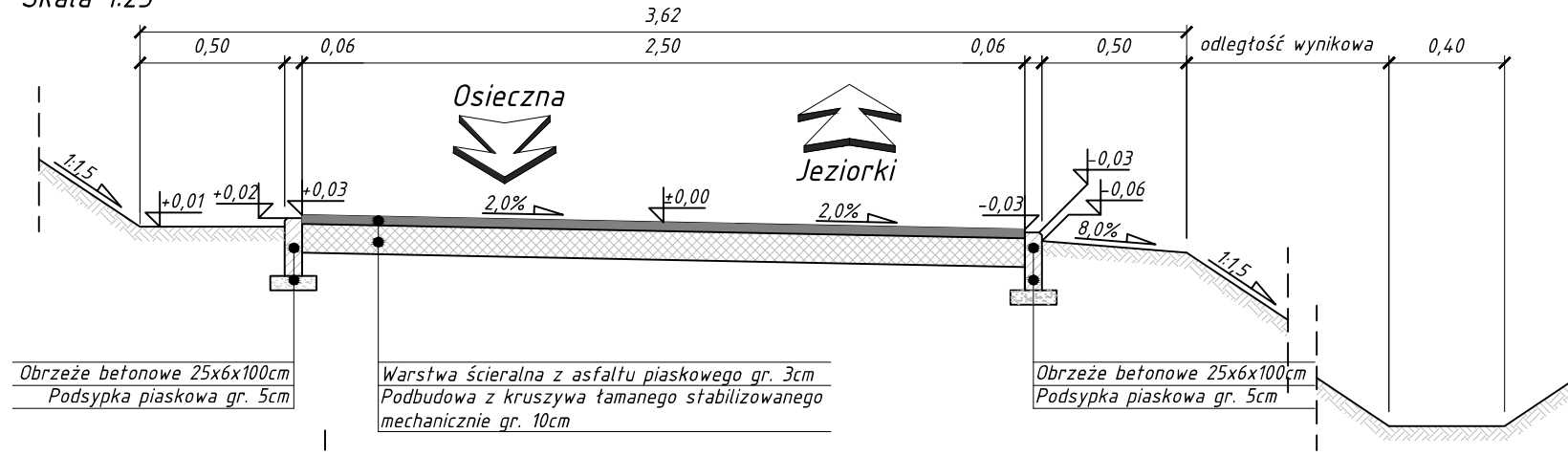
Typowy przekrój od km 0+518,13 do km 1+057,94 (w nasypie)
Skala 1:25



Przekrój km 1+004,41 (przepust)
Skala 1:25



Typowy przekrój od km 0+518,13 do km 1+057,94 (w wykopie)
Skala 1:25



INWESTOR:
Gmina Osieczna

od km 0+000.00 do km 1+057.94
Przekroje typowe oraz normalne

ZÓU3 yAUURÖSVUY Y			
PROJEKTANT:	Nr upr.	Podpis	
{ *!# \$%&'()*+,-./:;<=>?@A	697/01/DUW		
OPRACOWANIE:	Nr upr.	Podpis	
{ *!# \$%&'()*+,-./:;<=>?@A	-		
Skala	Data	Nr archiwalny	Nr rys.
1:25	05.2016	01/2016	5